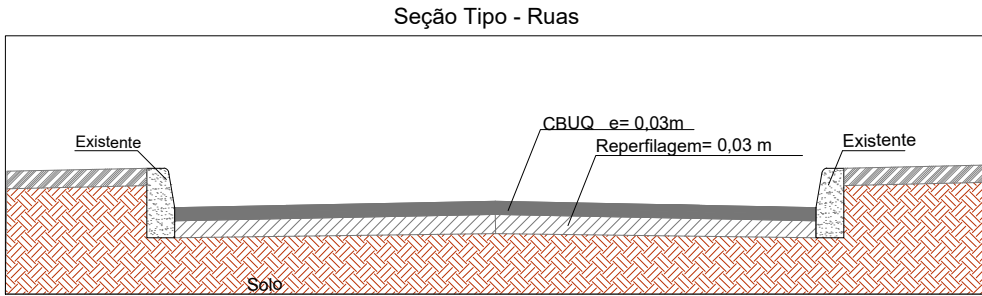



esc.: 1:1000



REFERÊNCIAS DA RUA MARECHAL FLORIANO PEIXOTO:
ÁREA TOTAL: 9.165,49 m²
EXTENSÃO: 857,00 m
LARGURA MÉDIA: 10,70 m

SINALIZAÇÃO HORIZONTAL - RUA MARECHAL FLORIANO PEIXOTO		
DESCRIÇÃO	EXTENSÃO (m)	ÁREA (m²)
Linha de divisão de fluxos opostos (COR AMARELA) Simples / E=1X10 CM	2.571,00	257,10
Pintura de faixa de pedestres (COR BRANCA) Dimensões conforme detalhe / E=40 CM	-	168,00



Município de Nonoai / RS
Secretaria de Obras

PROJETO: *Pavimentação asfáltica em C.B.U.Q. em diversas ruas da cidade*
CONTEÚDO: *Pavimentação asfáltica e sinalização viária*
LOCAL: *RUA MARECHAL FLORIANO PEIXOTO*

Proprietário :
Município de Nonoai
Rua Padre Manuel Gomez Gonzalez,509

PRANCHA:
15/

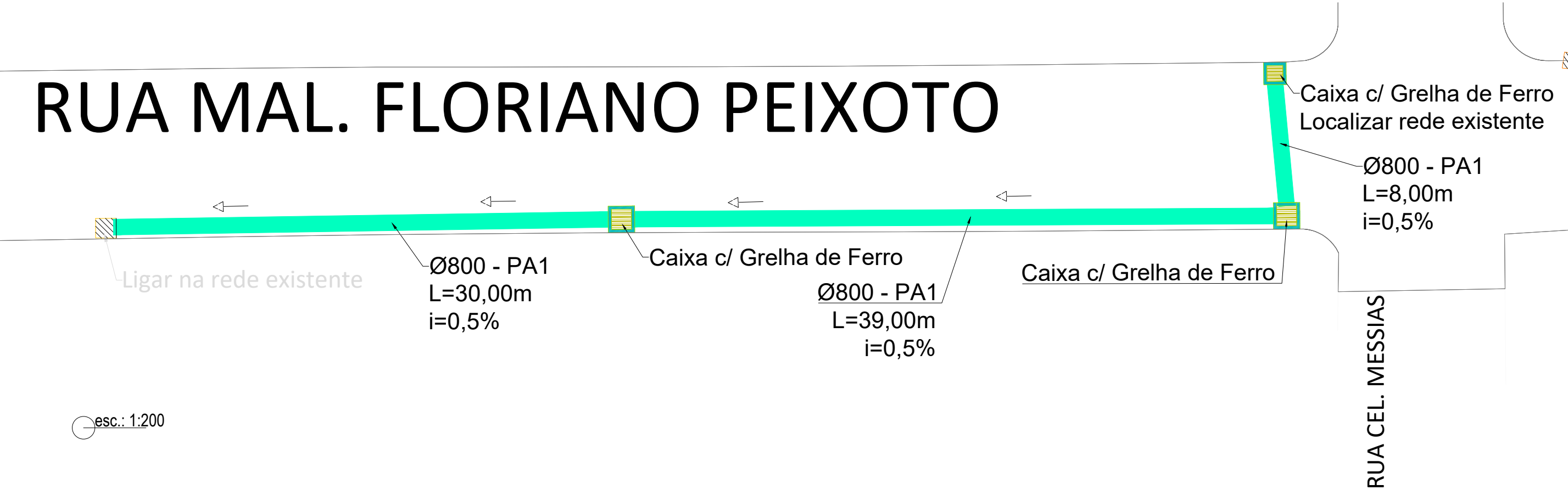
Responsável técnico : HUMARO ARQUITETURA
LTDA:36348658000136
Assinado de forma digital por HUMARO ARQUITETURA LTDA:36348658000136
Data: 2024.02.04 21:20:13 -05'00'

Escala :
indicada


Data :
janeiro, 2024

Desenho :
-

RUA MAL. FLORIANO PEIXOTO



DRENAGEM DA RUA MARECHAL FLORIANO PEIXOTO:
TUBUÇÃO Ø800mm: 77,00 metros
BOCAS DE LOBO 1,80m X 1,80m / 1,50m: 3 Unidades



Município de Nonoai / RS
Secretaria de Obras

PROJETO: *Pavimentação asfáltica em C.B.U.Q. em diversas ruas da cidade*
CONTEÚDO: *Pavimentação asfáltica e sinalização viária*
LOCAL: *RUA MARECHAL FLORIANO PEIXOTO - Drenagem*

Proprietário :
Município de Nonoai
Rua Padre Manuel Gomez Gonzalez,509

PRANCHA:
16/

Responsável técnico : HUMARO ARQUITETURA
LTDA:36348658000136
Assinado de forma digital por HUMARO ARQUITETURA LTDA:36348658000136
Data: 2024.02.04 21:20:28 -05'00'

Escala :
indicada

Data :
janeiro, 2024

Desenho :
-